

**HOTĂRÂRE**

*privind aprobarea Planului Urbanistic de Detaliu (PUD)  
Bulevardul Ion Mihalache nr.247, sector 1, București*

**Având în vedere:**

- Referatul de aprobare nr. E/.....ROE4/411'21 al Primarului Sectorului 1 al Municipiului București;
- Raportul de specialitate nr. E/9983/24.08.2020, al Arhitectului Șef al Sectorului 1;

Ținând cont de Raportul informării și consultării publicului, redactat în conformitate cu prevederile Ordinului nr. 2701/2010 emis de Ministerul Dezvoltării Regionale și Turismului, pentru aprobarea Metodologiei de informare și consultare a publicului cu privire la elaborarea sau revizuirea planurilor de amenajare a teritoriului și de urbanism și prevederile Hotărârii Consiliului Local al Sectorului 1 al Municipiului București nr. 259/21.12.2016 prin care s-a aprobat Regulamentul local de implicare a publicului în elaborarea sau revizuirea planurilor de urbanism și de amenajarea teritoriului ce intră în competența de aprobare a Consiliului Local al Sectorului 1 al Municipiului București;

**Văzând documentele emise:**

- Avizul Arhitectului Șef nr.262/24.08.2020, din cadrul aparatului de specialitate al Primarului Sectorului 1;
- Aviz Comisia Tehnică de Circulație PMB nr. 13065/23.07.2019, emis de Primăria Municipiului București
- Memoriu de rețele însoțit de ing. A M A V.U.I. M
- Documentația este însoțită de ilustrare volumetrică însoțită de arhitect C I M și studiu de însorire întocmit de arh. A P. C

**Ținând seama de prevederile:**

- În conformitate cu prevederile Legii nr. 24/2000 privind normele de tehnică legislativă pentru elaborarea actelor normative, republicată, cu modificările și completările ulterioare;
- Legii nr. 50/1991 privind autorizarea executării lucrărilor de construcții, republicată, cu modificările și completările ulterioare;
- Legii nr. 350/2001 privind amenajarea teritoriului și urbanismul, cu modificările și completările ulterioare;
- Hotărârii Guvernului României nr. 525/1996 pentru aprobarea Regulamentului General de Urbanism, republicată, cu modificările și completările ulterioare;
- Hotărârii Consiliului General al Municipiului București nr. 269/21.12.2000 privind aprobarea Planului Urbanistic General, cu modificările și completările ulterioare;
- Hotărârii Consiliului Local al Sectorului 1 nr.259/21.12.2016 pentru aprobarea Regulamentului local de implicare a publicului în elaborarea sau revizuirea planurilor de urbanism și de amenajare a teritoriului;

În temeiul prevederilor art. 5 lit. cc), art. 139 alin. (3) lit. e), art. 166 alin. (2) lit. j) și art. 196 alin. (1) lit. a) din Ordonanța de Urgență a Guvernului nr. 57/2019 privind Codul administrativ, cu modificările și completările ulterioare,

**CONSILIUL LOCAL AL SECTORULUI 1  
HOTĂRĂȘTE:**

**Art. 1.** - Se aprobă documentația de urbanism **P.U.D. – Bulvardul Ion Mihalache nr.247, sector 1, București**, în conformitate cu Avizul Arhitectului Șef nr.262/24.08.2020, prezentat în Anexa nr. 1 și cu Planul de Reglementări urbanistice vizat, prezentată în Anexa nr. 2.

**Art. 2.** - Prezenta documentație de urbanism are caracter de reglementare specifică și nu dă dreptul la construire până la obținerea autorizației de construire.

**Art. 3.** - Planul Urbanistic de Detaliu detaliază prevederile documentațiilor de rang superior și este valabil 3 ani.

**Art. 4.** - Anexele nr. 1 și nr. 2 fac parte integrantă din prezenta hotărâre și sunt redactate în 3 exemplare originale, dintre care un exemplar original se păstrează la dosarul special la ședinței, un exemplar original se comunică beneficiarului/proiectantului documentației de urbanism P.U.D. și un exemplar original se păstrează la Direcția Arhitect Șef prin structura de specialitate- BRUA.

**Art. 5. - (1)** Primarul Sectorului 1 și Direcția Arhitect Șef prin structura de specialitate- BRUA vor duce la îndeplinire prevederile prezentei hotărâri.

**(2)** Arhitectul Șef va asigura comunicarea prezentei hotărâri și a anexelor beneficiarului sau, după caz, proiectantului documentației de urbanism P.U.D.

**(3)** Serviciul Tehnică Legislativă, Secretariat, Arhivă va asigura comunicarea prezentei entităților menționate la alin. (1), precum și Instituției Prefectului Municipiului București.

**AVIZEAZĂ,**

conform art. 243 alin. (1) lit. a) din O.U.G. nr. 57/2019, cu modificările ulterioare,

**SECRETAR GENERAL,  
LAVINIA IONESCU**

*cu modificare/completare*

Nume Prenume	Funcția	Semnătura	Întocmit/ Verificat/ Avizat	Data
Ciobanu Oprescu Olivia Ana	Arhitect Șef		Avizat	11. IAN. 2021
Mihaela Raluca Epifan	Șef birou		Verificat	11-01-2021
Alina Miru	Consilier superior		Întocmit	11 IAN. 2021
Culea Marcel Cristian	Șef serviciu S.T.L.S.A.		Verificat	

*cu modif. și semn. p. c.*

Ca urmare a cererii adresate de Razmoș Răzvan Gabriel, cu adresa în Str. Pușcașului nr.50, Sector 1, București, înregistrată la nr. 26310/20.06.2019, completată cu nr. 32635/29.07.2020, în conformitate cu prevederile Legii nr. 350/2001 privind amenajarea teritoriului și urbanismul, cu modificările și completările ulterioare, se emite următorul:

AVIZ NR. 1627/24.08.2020

PENTRU

**PUD – BULEVARDUL ION MIHALACHE NR. 247 - SECTOR 1, BUCUREȘTI**

**Construire imobil de locuințe colective S+P+4E**

**(4 apartamente)**

**GENERAT DE IMOBILUL:** în suprafață de 247,00mp, proprietate privată persoană fizică, conform informațiilor din Extrasul de Carte Funciară nr. 275868, aliberat la data de 28.07.2020.

**INITIATOR: RAZMOȘ RĂZVAN GABRIEL.**

**PROIECTANT: S.C. SARGES IMPEX S.R.L.**

**SPECIALIST CU DREPT DE SEMNATURA RUR: arhitect Adrian P. Constantinescu (RUR: D, E).**

**AMPLASARE, DELIMITARE, SUPRAFAȚĂ ZONA STUDIATĂ ÎN PUD:** Zona studiată prin PUD include parcelele învecinate imobilului care a generat documentația, delimitată astfel: Nord: artera de circulație Bulevardul Ion Mihalache; Est: Bulevardul Ion Mihalache nr.245A; Vest: Bulevardul Ion Mihalache nr.251; Sud: Strada Volga nr. 13-17.

**PREVEDERI PUG/ PUZ APROBATE ANTERIOR:** Terenul este cuprins în PUG aprobat cu HCGMB nr.269/2000, cu valabilitate prelungită, în subzona M3- subzona mixta cu clădiri având regim de construire continuu sau discontinuu și înălțimi maxime de P-4 niveluri, cu POTmax.= 60% cu posibilitatea acoperirii restului terenului în proporție de 75% cu clădiri cu max.2 niveluri (8m) pentru activități comerciale, CUTmax.=2,5mp ADC/mp.teren; înălțimea maximă admisibilă în planul fațadei nu va depăși distanța dintre aliniamente; pot fi adăugate suplimentar unul sau două niveluri în funcție de volumetria caracteristică străzii, cu condiția retragerii acestora în limitele unui arc de cerc cu raza de 4,0 m continuat cu tangenta sa la 45 grade. Imobilul nu se află pe lista cuprinzând monumente istorice publicată în 2016, sau la la mai puțin de 100m de imobile aflate pe această listă, conform informațiilor din Certificatul de urbanism nr. 306/20/M/1459 din 14.03.2018, prelungit până la data de 15.03.2021.

**Indicatorii urbanistici reglementați:** POTmax.= 60 % cu posibilitatea acoperirii restului terenului în proporție de 75% cu clădiri cu max.2 niveluri (8m) pentru activități comerciale, CUTmax.=2,5mp ADC/mp.teren; înălțimea maximă admisibilă în planul fațadei nu va depăși distanța dintre aliniamente; Pot fi adăugate suplimentar unul sau două niveluri în funcție de volumetria caracteristică străzii, cu condiția retragerii acestora în limitele unui arc de cerc cu raza de 4,0 m continuat cu tangenta sa la 45 grade.

**Retragerea minimă față de aliniament** – În cazul străzilor cu fronturi continue dispuse pe aliniament, noile clădiri care nu sunt servicii sau echipamente publice se amplasează pe aliniament, se pot accepta retrageri de minim 5,00m numai cu condiția ca clădirile adiacente să fie retrase față de limitele laterale ale parcelelor și să prezinte fațade laterale, în cazul în care clădirile de pe parcelele adiacente prezintă calcane este obligatorie alipirea la acestea.

**Retragerea minimă față de limitele laterale** – Clădirile se vor alipi de calcanele clădirilor învecinate dispuse pe limitele laterale ale parcelelor până la o distanță de maxim 20,00 metri de la aliniament.

**Retragerea față de limita posterioară a terenului** – Clădirile se vor retrage față de limita posterioară la o distanță de cel puțin jumătate din înălțimea clădirii măsurată la cornișă, dar nu cu mai puțin de 5,00 metri.

#### **PREVEDERI PUD - PROPUSE:**

**Retrageri minime față de limitele laterale - dreapta** – 3,00m spre spute lot, respectiv 3,50 spre față lot; **stânga** – la limita proprietății, cu preluarea alinierii construcției existente pe lotul de la nr.245A. Se prezintă acord notarial privind lucrările propuse autentificat sub nr. 2000/27.11.2017- BNP Cristache Carmen Luminița, acord nr. 445/29.03.2018- BNP Cristache Carmen Luminița și acord nr. 1231/23.07.2019- BNP Cristache Carmen Luminița.

**Retrageri minime față de limita posterioară** – la limita proprietății.

**CIRCULAȚII ȘI ACCESE:** Parcare și gararea autovehiculelor vor respecta „Normele privind asigurarea numărului minim de locuri de parcare pentru noile construcții și amenajări autorizate pe teritoriul Municipiului București și a prospectelor necesare unei corecte funcționări a arterelor de circulație” aprobate prin HCGMB nr. 66/2006. Accesul auto și pietonal se va realiza din Bulevardul Ion Mihalache, în conformitate cu Aviz Comisia Tehnică de Circulație nr.13065/23.07.2019 și planșă anexă, emis de Primăria Municipiului București.

**ECHIPARE TEHNICO-EDILITARĂ:** Este obligatorie racordarea construcțiilor la rețelele publice de alimentare cu apă, canalizare, energie electrică. Studiu de rețele însoțit de ing. Alina Maria Anca V.C.I. Mareș.

Documentația este însoțită de ilustrare volumetrică însoțită de arhitect Constantin Ion Mihalache și studiu de însorire întocmit de arh. Adrian P. Constantinescu.

Prezentul aviz este un aviz tehnic și poate fi folosit numai în scopul aprobării P.U.D.

În urma ședinței Comisiei tehnice de amenajare a teritoriului și urbanism nr. 6/3/17.06.2020, se avizează favorabil Planul urbanistic de detaliu.

Prezentul aviz este valabil împreună cu planșa de reglementări urbanistice anexată și vizată spre neschimbare.

Elaboratorul și beneficiarul PUD răspund pentru exactitatea datelor și veridicitatea înscrisurilor cuprinse în PUD care face obiectul prezentului aviz, în conformitate cu art. 63 alin. (2) litera g) din Legea nr. 350/ 2001 privind amenajarea teritoriului și urbanismul, cu modificările și completările ulterioare.

Documentația tehnică pentru autorizarea executării lucrărilor de construire (DTAC) se poate întocmi numai după aprobarea P.U.D. și cu obligativitatea respectării întocmai a prevederilor acestuia.

Prezentul aviz este valabil de la data emiterii sale pe toată durata de valabilitate a certificatului de urbanism nr. 306/20/M/1459 din 14.03.2018, prelungit până la data de 15.03.2021, emis de Primăria Sectorului 1 al Municipiului București. În cazul neadoptării documentației PUD în plenum Consiliului Local al Sectorului 1, în termenul de valabilitate al acestuia, procedura trebuie reluată. După aprobare, acesta rămâne valabil atâta timp cât Hotărârea de aprobare este în vigoare.

ARHITECT ȘEF

Ciobanu Opreșcu Olivia Ana

Întocmit, Alina Mitră

Șef birou,  
Raluca Mihaela Epitan



# PUD "BULEVARDUL ION MIHALACHE NR. 247"

## LEGENDĂ:

..... TERENUL CARE A GENERAT PUD

— LIMITELE PARCELELOR

— ALINIAREA CLĂDIRILOR

### FUNCȚIUNI, REGIM DE ÎNĂLȚIME

LOCUINȚE UNIFAMILIALE  
PARTER

LOCUINȚE UNIFAMILIALE  
P+1E / P+1E+M

LOCUINȚE UNIFAMILIALE  
P+2E / P+2E+M

LOCUINȚE COLECTIVE  
P+3E / P+3E+M

LOCUINȚE COLECTIVE  
P+4E EXISTENTE / PROPUSE

ANEXE, GARAJE

### EDIFICABIL

EDIFICABIL PROPUȘ

BALCOANE

CONSTRUCȚII EXISTENTE  
MENȚINUTE

### CIRCULAȚII, SPAȚII VERZI

SUPRAFEȚE CAROSABILE

SUPRAFEȚE PIETONALE

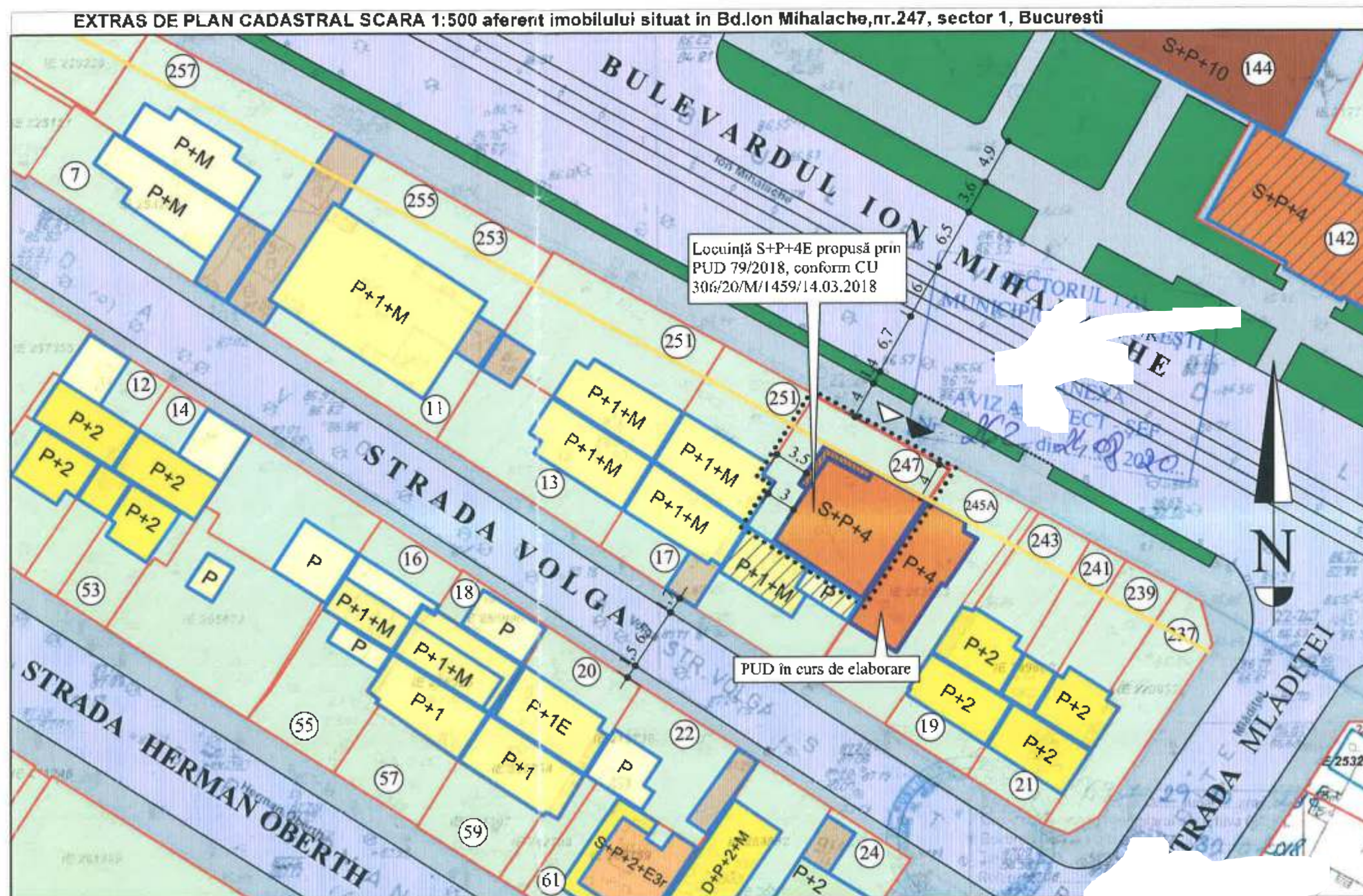
SUPRAFEȚE LIBERE  
DE CONSTRUCȚII

SUPRAFEȚE VERZI PUBLICE



ACCES CAROSABIL PE LOT

ACCES PIETONAL PE LOT



AMPLASAMENT SITUAT ÎN SUBZONA M3

### PLANȚ TERITORIAL LOCUINȚĂ COLECTIVĂ S+P+4E

S teren = 247,00 mp  
S constr.max. = 148,18 mp  
S desf. max. = 617,40 mp  
POT max. = 60 %  
CUT max. = 2,5

S liberă de constr. = 98,78 mp (40%) din care:  
S betonate, platforme max. = 24,88 mp (10%)  
S plantate min. = 73,90 (30%)  
H maxim cor. = 17 m  
Nr. apartamente: 4 / Nr. locuri parcare: 5

**S.C. SARGES IMPEX S.R.L.**  
J 40 / 28541 / 1992

Proiectat: arh.  
Desenat: arh.

IMOBIL LOCUINȚE COLECTIVE S+P+4E  
București, B-dul Ion Mihalache nr.247  
Beneficiar:

Scara:  
1:500  
dec. 2018

REGLEMENTĂRI

Proiect nr.  
79/2018  
( PUD )

5





MUNICIPIUL BUCUREȘTI  
SECTORUL 1

PRIMAR

Nr. E/ROB1/4.11.2021

## REFERAT DE APROBARE

*a proiectului de hotărâre privind Planul Urbanistic de Detaliu Bulevardul Ion Mihalache nr.247*

Având în vedere Ordonanța de Urgență a Guvernului nr. 57/2019 privind Codul Administrativ, și Legea 350/2001 privind amenajarea teritoriului și urbanismul, cu modificările și completările ulterioare, se emite prezentul **referat de aprobare**.

Amplasamentul ce face obiectul **documentației de urbanism P.U.D. Bulevardul Ion Mihalache nr.247**, este situat în intravilanul Sectorul 1 al Municipiului București.

Terenul este cuprins în PUG aprobat cu HCGMB nr.269/2000, cu valabilitate prelungită, în subzona M3-subzona mixta cu clădiri având regim de construire continuu sau discontinuu și înălțimi maxime de P+4 niveluri, cu POTmax.= 60% cu posibilitatea acoperirii restului terenului în proporție de 75% cu clădiri cu max.2 niveluri (8m) pentru activități comerciale, CUTmax.=2,5mp ADC/mp.teren; înălțimea maximă admisibilă în planul fațadei nu va depăși distanța dintre aliniamente; pot fi adăugate suplimentar unul sau două niveluri în funcție de volumetria caracteristică străzii, cu condiția retragerii acestora în limitele unui arc de cerc cu raza de 4,0 m continuat cu tangenta sa la 45 grade. Imobilul nu se află pe lista cuprinzând monumente istorice publicată în 2016, sau la la mai puțin de 100m de imobile aflate pe această listă, conform informațiilor din Certificatul de urbanism nr. 306/20/M/1459 din 14.03.2018, prelungit până la data de 15.03.2021.

Prin certificatul de urbanism nr. 209/CVDV/C/36302 din 13.11.2018, emis de Sectorul 1 al Municipiului București, în conformitate cu prevederile Legii nr. 350/2001 privind amenajarea teritoriului și urbanismul, cu modificările și completările ulterioare, s-a stabilit necesitatea elaborării și aprobării unui plan urbanistic de detaliu.

Conform prevederilor art. 48 al Legii nr. 350/2001 privind amenajarea teritoriului și urbanismul, cu modificările și completările ulterioare, planul urbanistic de detaliu are caracter de reglementare specifică pentru o parcelă în relație cu parcelele învecinate. Planul urbanistic de detaliu nu poate modifica planurile de nivel superior.

Conform Ordinului Nr. 2701 din 30 decembrie 2010 pentru aprobarea Metodologiei de informare și consultare a publicului cu privire la elaborarea sau revizuirea planurilor de amenajarea teritoriului și de urbanism și a H.C.L S.1. 259/21.12.2016, prin care s-a aprobat Regulamentul local de implicare a publicului în elaborarea sau revizuirea planurilor de urbanism și de amenajarea teritoriului, ce intră în competența de aprobare a Consiliului Local al sectorului 1 București, a fost îndeplinită procedura de informare și consultare a publicului, finalizată cu Raportul informării și consultării publicului nr.E/9981/24.08.2020.

Avizul Arhitectului Șef nr. 262/24.08.2020, s-a emis în acord cu prevederile PUG, aprobat cu HCGMB nr.269/2000, cu valabilitate prelungită și certificatul de urbanism nr. 306/20/M/1459 din 14.03.2018, prelungit până la data de 15.03.2021, eliberat în conformitate cu prevederile Legii nr. 350/2001 privind amenajarea teritoriului și urbanismul, cu modificările și completările ulterioare.

Planul urbanistic de detaliu **Bulevardul Ion Mihalache nr.247**, este instrumentul de proiectare urbană care detaliază modul specific de construire în raport cu funcționarea zonei și cu identitatea arhitecturală a acesteia, în baza unui studiu de specialitate, retragerile față de limitele laterale și posterioare ale parcelei, modul de ocupare a terenului, accesul auto și pietonal, conformarea arhitectural-volumetrică.



PRIMĂRIA A FOST CERTIFICATĂ ISO 9001-2008  
PRIVIND SISTEMUL DE MANAGEMENT AL  
CALITĂȚII ÎN URMA AUDITULUI DE CERTIFICARE  
DE CĂTRE ORGANISMUL ACREDITAT PENTRU  
CERTIFICAREA SISTEMELOR DE MANAGEMENT  
AL CALITĂȚII SR EN 45012 "AFROD"

B-dul Banu Manta nr. 9, Sectorul 1 București  
Tel. +40-21 3191013; Fax: +40-21 3191006  
Email: [registratura@primariasector1.ro](mailto:registratura@primariasector1.ro)  
<http://www.primariasector1.ro>



# MUNICIPIUL BUCUREȘTI SECTORUL 1

## PRIMAR

Indicatorii urbanistici reglementați: POTmax.= 60 % cu posibilitatea acoperirii restului terenului în proporție de 75% cu clădiri cu max.2 niveluri (8m) pentru activități comerciale, CUTmax.=2,5mp ADC/mp.teren; înălțimea maximă admisibilă în planul fațadei nu va depăși distanța dintre aliniamente; Pot fi adăugate suplimentar unul sau două niveluri în funcție de volumetria caracteristică străzii, cu condiția retragerii acestora în limitele unui arc de cerc cu rază de 4,0 m continuat cu tangenta sa la 45 grade.

Proiectul de hotărâre privind aprobarea Planului Urbanistic de Detaliu (PUD), **Bulevardul Ion Mihalache nr.247**, sector 1, împreună cu anexele sale Avizul Arhitectului Șef nr. nr. 262/24.08.2020 și planul de reglementări vizat spre neschimbare, emis în vederea fundamentării deciziei Consiliului Local al Sectorului 1 București, Referatul de aprobare a proiectului de hotărâre privind Planul Urbanistic de Detaliu **Bulevardul Ion Mihalache nr.247**, pentru aprobarea P.U.D., se supune dezbaterii Consiliului Local al Sectorului 1 București, în temeiul prevederilor art. 5 lit. cc, art. 129, alin. (2), lit. c, din Ordonanța de Urgență a Guvernului nr. 57/2019 privind Codul Administrativ.

Pentru considerentele mai sus expuse și în temeiul art.136 alin.(1) și alin.(2) din Ordonanța de Urgență nr. 57/2019 privind Codul Administrativ, supun dezbaterii Consiliului Local al Sectorului 1 proiectul de hotărâre privind aprobarea Planului Urbanistic de Detaliu (PUD) **Bulevardul Ion Mihalache nr.247**, sector 1, București.

p. Primar  
Viceprimar  
**OLIVER LEON PĂIUȘI**



Nume Prenume	Funcția	Semnătura	Întocmit/ Verificat/ Avizat	Data
Ciobanu Opreseu Olivia Ana	Arhitect Șef		Avizat	11. IAN. 2021
Mihaila Raluca Epifan	Șef birou		Verificat	11-01-2021
Alina Miru	Consilier superior		Întocmit	11.01.2021



PRIMĂRIA A FOST CERTIFICATĂ ISO 9001:2008  
PRIVIND SISTEMUL DE MANAGEMENT AL  
CALITĂȚII ÎN URMA AUDITULUI DE CERTIFICARE  
DE CĂTRE ORGANISMUL ACREDITAT PENTRU  
CERTIFICAREA SISTEMELOR DE MANAGEMENT  
AL CALITĂȚII SR EN 45012 "AEOQ"



SECTORUL 1 AL MUNICIPIULUI BUCUREȘTI  
BIROU REGLEMENTĂRI URBANISTICE ȘI ARHIVĂ  
Nr. E/ 1559/16.11.2021

**Raport de specialitate**  
privind aprobarea Planului Urbanistic de Detaliu  
pentru construcții definitive pe teren proprietate privată  
situat în Sectorul 1 al Municipiului București

Prezentul Raport de specialitate se emite în conformitate cu prevederile Legii 350/2001 privind amenajarea teritoriului și urbanismul, cu modificările și completările ulterioare.

Conform prevederilor art. 48 al Legii nr. 350/2001 privind amenajarea teritoriului și urbanismul, cu modificările și completările ulterioare, planul urbanistic de detaliu are caracter de reglementare specifică pentru o parcelă în relație cu parcelele învecinate. Planul urbanistic de detaliu nu poate modifica planurile de nivel superior.

**PUD – BULEVARDUL ION MIHALACHE NR. 247 - SECTOR 1, BUCUREȘTI**  
**Construire imobil de locuințe colective S+P+4E**  
**( 4 apartamente)**

Imobilul care a generat documentația de urbanism este compus din teren în suprafață de 247,00mp, proprietate privată persoană fizică, conform informațiilor din Extrasul de Carte Funciară nr. 275868, eliberat la data de 28.07.2020. Conform PUG aprobat cu IICGMB nr.269/2000, cu valabilitate prelungită, în subzona M3- subzona mixta cu clădiri având regim de construire continuu sau discontinuu și înălțimi maxime de P+4 niveluri, cu POT<sub>max</sub>= 60% cu posibilitatea acoperirii restului terenului în proporție de 75% cu clădiri cu max.2 niveluri (8m) pentru activități comerciale, CUI<sub>max</sub>=2,5mp ADC/mp.teren; înălțimea maximă admisibilă în planul fațadei nu va depăși distanța dintre alinamente; pot fi adăugate suplimentar unul sau două niveluri în funcție de volumetria caracteristică străzii, cu condiția retragerii acestora în limitele unui arc de cerc cu raza de 4,0 m continuat cu tangenta sa la 45 grade. Imobilul nu se află pe lista cuprinzând monumente istorice publicată în 2016, sau la la mai puțin de 100m de imobile aflate pe această listă, conform informațiilor din Certificatul de urbanism nr. 306/20/M/1459 din 14.03.2018, prelungit până la data de 15.03.2021.

Parcarea se rezolvă în incintă proprie, conform Aviz Comisia Tehnică de Circulație nr.13065/23.07.2019 și planșă anexă, emis de Primăria Municipiului București

Racordarea la rețele publice de alimentare cu apă, canalizare, energie electrică conform studiu de rețele însoțit de ing. A M și V.U.I. M

Documentația este însoțită de ilustrare volumetrică însoțită de arhitect C I M și studiu de însorire întocmit de arh. A P. C

Pentru documentația PUD- **Bulevardul Ion Mihalache nr.247A**, s-a emis Avizul Arhitectului Șef nr. 262 din 24.08.2020

Planul urbanistic de detaliu **Bulevardul Ion Mihalache nr.247A**, este instrumentul de proiectare urbană care detaliază modul specific de construire în raport cu funcționarea zonei și cu identitatea arhitecturală a acesteia, în baza unui studiu de specialitate, retragerile față de limitele laterale și posterioare ale parcelei, modul de ocupare a terenului, accesul auto și pietonal, conformarea arhitectural-volumetrică.

Consultarea publică s-a efectuat în conformitate cu prevederile Ordinului Nr. 2701 din 30 decembrie 2010 pentru aprobarea Metodologiei de informare și consultare a publicului cu privire la elaborarea sau revizuirea planurilor de amenajarea teritoriului și de urbanism și a H.C.L. S.I. 259/21.12.2016 prin care s-a aprobat Regulamentul local de implicare a publicului în elaborarea sau revizuirea planurilor de urbanism și de amenajarea teritoriului ce intră în competența de aprobare a Consiliului Local al sectorului 1 București.

Proiectul de hotărâre privind aprobarea Planului Urbanistic de Detaliu (PUD) sus menționat, împreună cu anexele sale: Avizul Arhitectului Șef și Planurile de reglementări vizate spre neschimbare, însoțit de Raportul de specialitate al Arhitectului - Șef și Raportul Informării și Consultării Publicului, se supune dezbaterii Consiliului Local al Sectorului 1 București, în conformitate cu prevederile Art. 5 lit. cc, Art. 129 - alin. 2-lit. c și Art. 129 - alin. 6 - lit.c din O.U.G. Nr. 57/2019, privind Codul Administrativ.

Față de cele mai sus expuse, analizând toate documentele prezentate, în conformitate cu prevederile art.136 alin.(3) lit. a) din Ordonanța de Urgență nr. 57/2019 privind Codul Administrativ, am întocmit prezentul Raport de Specialitate prin care PROPUNEM supunerea dezbaterii Consiliului Local al Sectorului 1 a proiectului de hotărâre privind aprobarea Planului Urbanistic de Detaliu (PUD) **Bulevardul Ion Mihalache nr.247A**, sector 1, București.

Șef birou,  
Andrei Marin

Arhitect Șef,  
Bianca Buzdugan

întocmit  
Alina Miru



CAUTĂRI ÎN URMA AUDITULUI DE  
CERTIFICARE DE CĂTRE ORGANIZAMUL  
ACREDITAT PENTRU ELABORAREA  
SISTEMELOR DE MANAGEMENT AL CALITĂȚII  
SERVICIILOR APROF

Banu Manta nr. 9, Sectorul 1 București; 011222

Tel. +40-21-319.10.13; Fax: +40-21-319.10.06

Email: [registratura@primarias1.ro](mailto:registratura@primarias1.ro)

<http://www.primariasector1.ro>



**Direcția Juridică, Legislație, Contencios Administrativ**

**Nr. M3-316 /16.11.2021**

**K2-327**

**RAPORT DE SPECIALITATE**  
**privind aprobarea Planului Urbanistic de Detaliu (PUD)**  
**pentru construcții definitive pe teren proprietate privată situat**  
**în București, bd. Ion Mihalache nr.247 - SECTOR 1**  
**Construire imobil locuințe colective S+P+4E**

Văzând Referatul de aprobare al Primarului Sectorului 1, în care sunt prezentate motivele de fapt și de drept care stau la baza promovării prezentului proiect de hotărâre.

Conform prevederilor art. 48 al Legii nr. 350/2001 privind amenajarea teritoriului și urbanismul, cu modificările și completările ulterioare, planul urbanistic de detaliu are caracter de reglementare specifică pentru o parcelă în relație cu parcelele învecinate. Planul urbanistic de detaliu nu poate modifica planurile de nivel superior.

Pentru documentația PUD – bd. Ion Mihalache nr.247, sector 1, s-a emis Avizul Arhitectului Șef nr.262 din 24.08.2020

Planul urbanistic de detaliu bd. Ion Mihalache nr.247, este instrumentul de proiectare urbană care detaliază modul specific de construire în raport cu funcționarea zonei și cu identitatea arhitecturală a acesteia, în baza unui studiu de specialitate, retragerile față de limitele laterale și posterioare ale parcelei, modul de ocupare a terenului, accesul auto și pietonal, conformarea arhitectural-volumetrică.

Proiectul de hotărâre privind aprobarea Planului Urbanistic de Detaliu (PUD) sus menționat, împreună cu anexele sale: Avizul Arhitectului Șef și Planurile de reglementări vizate spre neschimbare, însoțit de Raportul de specialitate al Arhitectului - Șef și Raportul Informării și Consultării Publicului, se supune dezbaterii Consiliului Local al Sectorului 1 București.

Temeiul juridic aplicabil în speță:

- Legea nr. 24/2000 privind Normele de tehnică legislativă pentru elaborarea actelor normative, republicată, cu modificările și completările ulterioare;
- Legea nr. 50/1991 privind autorizarea executării lucrărilor de construcții, republicată, cu modificările și completările ulterioare;
- Legea nr. 350/2001 privind amenajarea teritoriului și urbanismul, cu modificările și completările ulterioare;
- Hotărârea Guvernului României nr. 525/1996 pentru aprobarea Regulamentului General de Urbanism, cu modificările și completările ulterioare;
- Ordinul Ministerului Dezvoltării Regionale și Turismului nr. 2701/2010 pentru aprobarea Metodologiei de informare și consultare a publicului cu privire la elaborarea sau revizuirea planurilor de amenajare a teritoriului și de urbanism ;





**MUNICIPIUL BUCUREȘTI**  
**SECTORUL 1**  
www.primariasector1.ro

**DIRECȚIA JURIDICĂ, LEGISLAȚIE,**  
**CONTENCIOS ADMINISTRATIV**  
Serviciul Legislație și Avizare Contracte

-Hotărârea Consiliului General al Municipiului București nr. 269/21.12.2000 privind aprobarea Planului Urbanistic General, cu modificările și completările ulterioare;  
-art. 5 lit. cc), art. 139 alin. (3) lit. e), art. 166 alin. (2) lit. j) și art. 196 alin. (1) lit. a) din Ordonanța de Urgență a Guvernului nr. 57/2019 privind Codul Administrativ cu modificările și completările ulterioare;

Prin prezentul Raport de specialitate, Direcția Juridică, Legislație, Contencios Administrativ avizează :

- FAVORABIL proiectul de hotărâre *privind aprobarea Planului Urbanistic de Detaliu (PUD), pentru construcții definitive pe teren proprietate privată situat în București, Bd. Ion Mihalache nr.247*  
- **SECTOR 1 –construire imobil locuințe colective S+P+4E**, se supune spre dezbateră și aprobarea Consiliului Local al Sectorului 1.

**DIRECTOR,**  
**GEORGIANA DIACONU**

Nume Prenume	Funcția	Semnătura	Întocmit/avizat	Data
Bentrice Moja	Șef serviciu		Avizat	16.11.2021
Ramona Marineci	Consilier juridic		Avizat	16.11.2021
Adriana Dina	Consilier juridic		Întocmit	16.11.2021

**SECTORUL 1 AL MUNICIPIULUI BUCUREȘTI**  
**BIROU REGLEMENTĂRI URBANISTICE ȘI ARHIVĂ**  
Nr. E/... 9482/24.08.2020

**Raport de specialitate**  
privind aprobarea Planului Urbanistic de Detaliu  
pentru construcții definitive pe teren proprietate privată  
situat în Sectorul 1 al Municipiului București

Prezentul Raport de specialitate se emite în conformitate cu prevederile Legii 350/2001 privind amenajarea teritoriului și urbanismul, cu modificările și completările ulterioare.  
Conform prevederilor art. 48 al Legii nr. 350/2001 privind amenajarea teritoriului și urbanismul, cu modificările și completările ulterioare, planul urbanistic de detaliu are caracter de reglementare specifică pentru o parcelă în relație cu parcelele învecinate. Planul urbanistic de detaliu nu poate modifica planurile de nivel superior.

**PUD – BULEVARDUL ION MIHALACHE NR. 247 - SECTOR 1, BUCUREȘTI**  
**Construire imobil de locuințe colective S+P+4E**  
**( 4 apartamente)**

Imobilul care a generat documentația de urbanism este compus din teren în suprafață de 247,00mp, proprietate privată persoană fizică, conform informațiilor din Extrasul de Carte Funciară nr. 275868, eliberat la data de 28.07.2020. Conform PUG aprobat cu HCGMB nr.269/2000, cu valabilitate prelungită, în subzona M3- subzona mixta cu clădiri având regim de construire continuu sau discontinuu și înălțimi maxime de P+4 niveluri, cu POTmax.= 60% cu posibilitatea acoperirii restului terenului în proporție de 75% cu clădiri cu max.2 niveluri (8m) pentru activități comerciale, CUTmax.=2,5mp ADC/mp.teren; înălțimea maximă admisibilă în planul fațadei nu va depăși distanța dintre aliniamente; pot fi adăugate suplimentar unul sau doua niveluri în funcție de volumetria caracteristica strazii, cu condiția retragerii acestora în limitele unui arc de cerc cu raza de 4,0 m continuat cu tangenta sa la 45 grade. Imobilul nu se afla pe lista cuprinzând monumente istorice publicată în 2016, sau la la mai puțin de 100m de imobile aflate pe aceasta lista, conform informațiilor din Certificatul de urbanism nr. 306/20/M/1459 din 14.03.2018, prelungit până la data de 15.03.2021.

Parcarea se rezolvă în incintă proprie, conform Aviz Comisia Tehnică de Circulație nr.13065/23.07.2019 și planșă anexă, emis de Primăria Municipiului București

Racordarea la rețelele publice de alimentare cu apă, canalizare, energie electrică conform studiu de rețele însoțit de ing. Al M: A V.U.I. M

Documentația este însoțită de ilustrare volumetrică însoțită de arhitect C I M și studiu de însorire întocmit de arh. A P. C

Pentru documentația PUD- Bulevardul Ion Mihalache nr.247A, s-a emis Avizul Arhitectului Șef nr. 9482 din 24.08.2020

Planul urbanistic de detaliu Bulevardul Ion Mihalache nr.247A, este instrumentul de proiectare urbană care detaliază modul specific de construire în raport cu funcționarea zonei și cu identitatea arhitecturală a acesteia, în baza unui studiu de specialitate, retragerile față de limitele laterale și posterioare ale parcelei, modul de ocupare a terenului, accesul auto și pietonal, conformarea arhitectural-volumetrică.

Consultarea publică s-a efectuat în conformitate cu prevederile Ordinului Nr. 2701 din 30 decembrie 2010 pentru aprobarea Metodologiei de informare și consultare a publicului cu privire la elaborarea sau revizuirea planurilor de amenajarea teritoriului și de urbanism și a H.C.L. S.1. 259/21.12.2016 prin care s-a aprobat Regulamentul local de implicare a publicului în elaborarea sau revizuirea planurilor de urbanism și de amenajarea teritoriului ce intră în competența de aprobare a Consiliului Local al sectorului 1 București.

Proiectul de hotărâre privind aprobarea Planului Urbanistic de Detaliu (PUD) sus menționat, împreună cu anexele sale: Avizul Arhitectului Șef și Planurile de reglementări vizate spre neschimbare, însoțit de Raportul de specialitate al Arhitectului - Șef și Raportul Informării și Consultării Publicului, se supune dezbaterii Consiliului Local al Sectorului 1 București, în conformitate cu prevederile Art. 5 lit. cc, Art. 129 - alin. 2-lit. c și Art. 129 - alin. 6 - lit.c din O.U.G. Nr. 57/2019, privind Codul Administrativ.

Față de cele mai sus expuse, analizând toate documentele prezentate, în conformitate cu prevederile art.136 alin.(3) lit. a) din Ordonanța de Urgență nr. 57/2019 privind Codul Administrativ, am întocmit prezentul Raport de Specialitate prin care PROPUNEM supunerea dezbaterii Consiliului Local al Sectorului 1 a proiectului de hotărâre privind aprobarea Planului Urbanistic de Detaliu (PUD) Bulevardul Ion Mihalache nr.247A, sector 1, București.

Arhitect Șef al Sectorului 1,  
Ciobanu Opr... Alina Ana

Șef birou,  
Raluca Mihaela Epifan

Întocmit,  
Alina Mîrî



PRIVIND A FOST CERTIFICAT  
PRIVIND SISTEMUL DE MANAGEMENT AL  
CALITĂȚII ÎN URMA AUDITULUI DE  
CERTIFICARE DE CĂTRE ORGANISMUL  
ACREDITAT PENTRU ÎN CĂUTAREA  
SISTEMULUI DE MANAGEMENT AL CALITĂȚII  
SISTEMULUI DE MANAGEMENT AL CALITĂȚII  
SISTEMULUI DE MANAGEMENT AL CALITĂȚII

Bd. Banu Manta nr. 9, 5

011222

Tel. +40-21-319.10.13; Fax: +40-21-319.10.06

Email: [registratura@primariasector1.ro](mailto:registratura@primariasector1.ro)

<http://www.primariasector1.ro>



**DOCUMENTUL DE PLANIFICARE  
A PROCESULUI DE INFORMARE ȘI CONSULTARE A PUBLICULUI**

**DOCUMENTAȚIE P.U.D.**

Adresa:

**Bulevardul Ion Mihalache nr.247**

**Construire locuință colectivă S+P+4E ( 4 apartamente)**

Art.10. – Documentul de planificare a procesului de informare și consultare a publicului în baza căruia se desfășoară procesul de participare cuprinde următoarele informații:

a) modalitatea prin care vor fi anunțați cei interesați și cei potențiali afectați referitor la inițierea procesului de elaborare a planului de urbanism sau amenajare a teritoriului și de schimbările propuse.

**Afișare pe site; Panou consultarea populației; Anunț intenție.**

**Declarație de exonerare cu încheierea de autentificare nr. 2713/14.06.2019**

b) modalitatea prin care li se va oferi ocazia celor afectați sau interesați de a discuta propunerea cu inițiatorul și proiectantul și de a-și exprima rezerve, a formula observații sau a sesiza probleme legate de propunerile din planul de urbanism sau amenajare a teritoriului, înainte de supunerea spre avizarea autorităților competente

**La sediul primăriei**

c) calendarul propus de inițiator pentru îndeplinirea obligațiilor de informare și consultare a publicului

**24.06.2019 -09.07.2019**

d) datele de contact ale reprezentantului proiectantului, responsabil cu informarea și consultarea publicului

**S.C. SARGES IMPEX S.R.L. – arh. A**

**Ci**

**(RUR: D, E )**

**Șef Birou,  
Raluca Mihaela Epifan**

**Întocmit,  
Alina Miru**



PRIMĂRIA A FOST CERTIFICATĂ ISO 9001:2008  
PRIN ÎNFIINȚAREA SISTEMULUI DE MANAGEMENT AL  
CALITĂȚII ÎN URMA AUDITULUI DE  
CERTIFICARE AL CĂRUI ORGANISMUL  
ACREDITAT PENTRU CERTIFICAREA  
SISTEMELOR DE MANAGEMENT AL CALITĂȚII  
SE ENUNȚĂ ÎN PREZENT

Bd. Banu Manta nr. 9, Sectorul 1 București; 011222

Tel. +40-21-319.10.13; Fax: +40-21-319.10.06

Email: [registratura@primariasector1.ro](mailto:registratura@primariasector1.ro)

<http://www.primariasector1.ro>

Nr. E/8537/30.09.2019

**RAPORTUL INFORMĂRII ȘI CONSULTĂRII PUBLICULUI  
DOCUMENTAȚIE P.U.D.**

Adresa:

**Bulevardul Ion Mihalache nr.247**  
**Construire locuință colectivă S+P+4E ( 4 apartamente)**

**METODE DE INFORMARE UTILIZATE**

Art.11 - Raportul informării și consultării publicului, care fundamentează decizia consiliului local de adoptare sau neadoptare a planului de urbanism sau amenajare a teritoriului cuprinde:

a) detalii privind tehnicile și metodele utilizate de solicitant pentru a informa și a consulta publicul:

**Afișare pe site; Panou consultarea populației; Anunț intenție.**

**Declarație de exonerare cu încheierea de autentificare nr. 2713/14.06.2019**

1. datele și locurile tuturor întâlnirilor la care cetățenii au fost invitați să dezbată propunerea solicitantului

**La sediul primăriei**

2. conținutul, datele de transmitere prin poșta și numărul trimiterilor poștale, inclusiv scrisori, invitații la întâlniri, buletine informative și alte publicații

**Afișare pe site; Panou consultarea populației; Anunț intenție.**

**Declarație de exonerare cu încheierea de autentificare nr. 2713/14.06.2019**

3. numărul persoanelor care au participat la acest proces

**3 (trei)**

b) un rezumat al problemelor, observațiilor și rezervelor exprimate de public pe parcursul procesului de informare și consultare, inclusiv

**Observații înregistrate sub nr. 29963/15.07.2019.**

1. modul în care solicitantul a rezolvat, intenționează să rezolve sau se va ocupa de problemele, observațiile și rezervele exprimate de public

**Răspuns cu adresa nr. E/8537/30.09.2019.**

2. probleme, observații și rezerve pe care inițiatorul planului de urbanism sau amenajare a teritoriului nu poate sau nu e dispus să le rezolve, împreună cu motivația acestui lucru

**Nu este cazul**

3. orice alte informații considerate necesare pentru a susține preluarea sau nepreluarea propunerilor

**Nu este cazul**

**Șef Birou,  
Raluca Mihaela Epifan**

**Întocmit,  
Alina Miru**



PRIMĂRIA A FOST CERTIFICATĂ ISO 9001:2015  
PRIVIND SISTEMUL DE MANAGEMENT AL CALITĂȚII ÎN URMA AUDITULUI DE  
CERTIFICARE DE CĂTRE ORGANISMUL  
ACREDITAT PENTRU CERTIFICAREA  
SISTEMELOR DE MANAGEMENT AL CALITĂȚII  
SR EN ISO 9001:2015

Bd. Banu Manta nr. 9, Sectorul 1 București; 011222

Tel. +40-21-319.10.13; Fax: +40-21-319.10.06

Email: [registratura@primariasector1.ro](mailto:registratura@primariasector1.ro)

<http://www.primariasector1.ro>





Nr. K2-334/26.10.2020

## RAPORT

încheiat astăzi,

26.10.2020

**Ref.: Anunț nr. K2- 2289/ 11.09.2020 cu privire la efectuarea procedurii de transparență pentru următorul proiect de hotărâre:**

- **Proiect de hotărâre nr. K2-334/2020 privind aprobarea Planului Urbanistic de Detaliu (PUD) Bd. Ion Mihalache nr.247, sector 1, București**

Anunțul nr. K2-2289/11.09.2020 a fost publicat pe site-ul instituției la data de **11.09.2020**.

- la data de **11.09.2020** s-a împlinit termenul potrivit căruia puteau fi trimise în scris propuneri, sugestii, opinii cu valoare de recomandare privind proiectele de acte normative,
- până la data de **23.10.2020** s-a derulat procedura dezbateri.
- termen pentru **modificarea corespunzătoare a textului** proiectului de hotărâre sau a **motivării respingerii** unora dintre propuneri – **nu au fost înregistrate propuneri, sugestii, opinii cu valoare de recomandare.**

În conformitate cu prevederile art.7 alin.(5), alin.(6) și alin. (7) din Legea transparenței decizionale nr.52/2003, cu modificările și completările ulterioare s-a constatat că de la data de **11.09.2020** până la data de **26.10.2020** **nu s-au depus** la registratura instituției, **propuneri, sugestii, opinii** cu valoare de recomandare privind proiectul de act normativ mai sus-menționat.

În aplicarea prevederilor art. 7 alin.(8) se recomandă transmiterea spre analiză și avizare a Proiectului de hotărâre nr. K2-334/2020 privind aprobarea **Planului Urbanistic de Detaliu (PUD) Bd.Ion Mihalache nr.247, sector 1, București.**

Drept pentru care s-a încheiat prezentul Raport.

**Întocmit,**

funcționar responsabil cu aplicarea Legii nr.52/2003  
potrivit Dispoziției Primarului Sector 1 nr. 4096/29.09.2016,

**Georgeta RAPORTARU**



MUNICIPIUL BUCUREȘTI  
**SECTORUL 1**  
www.primariasector1.ro

SERVICIUL TEHNICĂ LEGISLATIVĂ,  
SECRETARIAT ȘI ARHIVĂ



Nr. K/2289/11.09.2020

## ANUNȚ

În conformitate cu prevederile Legii nr. 52/2003 privind transparența decizională în administrația publică locală, republicată, se aduc la cunoștința publică următoarele proiecte de acte normative:

1. **Proiect de hotărâre** privind aprobarea Planului Urbanistic de Detaliu (PUD) Strada Grigore Manolescu nr.22, sector 1, București (K2-130)
2. **Proiect de hotărâre** privind aprobarea Planului Urbanistic de Detaliu (PUD) Str. Smaranda Brăescu nr. 46, sector 1, București (K2-209)
3. **Proiect de hotărâre** privind aprobarea Planului Urbanistic de Detaliu (PUD) Șos. Străulești nr. 2, sector 1, București (K2-242)
4. **Proiect de hotărâre** privind aprobarea Planului Urbanistic de Detaliu (PUD) Șoseaua Chitilei nr.353, sector 1, București (K2-248)
5. **Proiect de hotărâre** privind aprobarea Planului Urbanistic de Detaliu (PUD) Intr. Străulești nr. 53B, sector 1, București (K2-264)
6. **Proiect de hotărâre** privind aprobarea Planului Urbanistic de Detaliu (PUD) Str. Neatârării nr. 25, sector 1, București (K2-267)
7. **Proiect de hotărâre** privind aprobarea Planului Urbanistic de Detaliu (PUD) Bulevardul Bucureștii Noi nr.217, sector 1, București (K2-268)
8. **Proiect de hotărâre** privind aprobarea Planului Urbanistic de Detaliu (PUD) Str. Vasile Gherghel nr.17, sector 1, București (K2-269)
9. **Proiect de hotărâre** privind aprobarea Planului Urbanistic de Detaliu (PUD) B-dul Alexandru Ioan Cuza nr.36, sector 1, București (K2-270)
10. **Proiect de hotărâre** privind aprobarea Planului Urbanistic de Detaliu (PUD) Str. Simeria nr. 11, sector 1, București (K2-271)
11. **Proiect de hotărâre** privind aprobarea Planului Urbanistic de Detaliu (PUD) Str. Triumfului nr.80, sector 1, București (K2-272)
12. **Proiect de hotărâre** privind aprobarea Planului Urbanistic de Detaliu (PUD) Strada Jandarmeriei nr.227-231, sector 1, București (K2-273)
13. **Proiect de hotărâre** privind aprobarea Planului Urbanistic de Detaliu (PUD) Strada Alunului nr. 8, sector 1, București (K2-274)





MUNICIPIUL BUCUREȘTI  
**SECTORUL 1**  
www.primariasector1.ro

**SERVICIUL TEHNICĂ LEGISLATIVĂ,  
SECRETARIAT ȘI ARHIVĂ**

14. **Proiect de hotărâre** privind aprobarea Planului Urbanistic de Detaliu (PUD) Strada Tipografilor nr. 33-37, sector 1, București (K2-275)
15. **Proiect de hotărâre** privind aprobarea Planului Urbanistic de Detaliu (PUD) Strada Sărmaș nr. 31-33, sector 1, București (K2-276)
16. **Proiect de hotărâre** privind aprobarea Planului Urbanistic de Detaliu (PUD) Strada Volumului nr. 25, sector 1, București (K2-277)
17. **Proiect de hotărâre** privind aprobarea Planului Urbanistic de Detaliu (PUD) Strada Dârza nr. 30, sector 1, București (K2-278)
18. **Proiect de hotărâre** privind aprobarea Planului Urbanistic de Detaliu (PUD) Strada Malul Mic nr. 32-40, sector 1, București (K2-279)
19. **Proiect de hotărâre** privind aprobarea Planului Urbanistic de Detaliu (PUD) Strada Cecilia Cuțescu nr. 19-21, sector 1, București (K2-280)
20. **Proiect de hotărâre** privind aprobarea Planului Urbanistic de Detaliu (PUD) Str. Gheorghe Ștefan nr.11, sector 1, București (K2-332)
21. **Proiect de hotărâre** privind aprobarea Planului Urbanistic de Detaliu (PUD) Bd. Ion Mihalache nr. 245A, sector 1, București (K2-333)
22. **Proiect de hotărâre** privind aprobarea Planului Urbanistic de Detaliu (PUD) Bd. Mihalache nr. 247, sector 1, București (K2-334)
23. **Proiect de hotărâre** privind aprobarea Planului Urbanistic de Detaliu (PUD) Str. Padina nr.2-10, sector 1, București (K2- 340)

Potrivit art. 7 alin. (2) din Legea nr. 52/2003 privind transparența decizională în administrația publică locală, republicată, *“Anunțul referitor la elaborarea unui proiect de act normativ va fi adus la cunoștința publicului ... cu cel puțin 30 de zile lucrătoare, înainte de supunerea spre vizare de către autoritățile publice...”*

Procedură dezbateri: 30 de zile lucrătoare; termen: **23.10.2020**;

Proiectele de acte normative, mai sus amintite, cu documentația de bază, pot fi consultate:

- pe site-ul Sectorului 1 al Municipiului București [www.primariasector1.ro](http://www.primariasector1.ro);
- la sediul Sectorului 1 al Municipiului București, B-dul Banu Manta nr. 9, sector 1.

Proiectele de acte normative se pot obține în copie, pe bază de cerere depusă la Centrul de Informare, situat la parterul instituției în B-dul Banu Manta nr. 9, sector 1

În conformitate cu prevederile art. 7 alin. (4) din Legea nr. 52/2003 privind transparența decizională în administrația publică locală, republicată, până la data de **21.09.2020**, se pot trimite în scris propuneri, sugestii, opinii cu valoare de recomandare privind proiectele de acte normative de mai sus



MUNICIPIUL BUCUREȘTI  
**SECTORUL 1**  
www.primariasector1.ro

**SERVICIUL TEHNICĂ LEGISLATIVĂ,  
SECRETARIAT ȘI ARHIVĂ**



Propunerile, sugestiile sau opiniile cu valoare de recomandare se vor transmite:

- pe adresa registratura@primarias1.ro;
  - prin poștă, pe adresa Sectorului 1 al Municipiului București, B-dul Banu Manta nr. 9, sector 1, București.
  - depuse la Registratură Generală a Sectorului 1.
- Materialele transmise vor purta mențiunea:

**„Recomandare la – Proiect de hotărâre ....."**

**SECRETARUL GENERAL AL SECTORULUI 1,**

**Daniela Nicoleta CEFALIAN**

**Șef Serviciu**

**Georgeta RAPORTARU**





MUNICIPIUL BUCUREȘTI  
**SECTORUL 1**  
www.primariasector1.ro

SERVICIUL TEHNICĂ LEGISLATIVĂ,  
SECRETARIAT ȘI ARHIVĂ

11. SEP. 2020

16. **Proiect de hotărâre** privind aprobarea Planului Urbanistic de Detaliu (PUD) Strada Volumului nr. 25, sector 1, București (K2-277)
17. **Proiect de hotărâre** privind aprobarea Planului Urbanistic de Detaliu (PUD) Strada Dârza nr. 30, sector 1, București (K2-278)
18. **Proiect de hotărâre** privind aprobarea Planului Urbanistic de Detaliu (PUD) Strada Malul Mic nr. 32-40, sector 1, București (K2-279)
19. **Proiect de hotărâre** privind aprobarea Planului Urbanistic de Detaliu (PUD) Strada Cecilia Cuțescu nr. 19-21, sector 1, București (K2-280)
20. **Proiect de hotărâre** privind aprobarea Planului Urbanistic de Detaliu (PUD) Str. Gheorghe Ștefan nr.11, sector 1, București (K2-332)
21. **Proiect de hotărâre** privind aprobarea Planului Urbanistic de Detaliu (PUD) Bd. Ion Mihalache nr. 245A, sector 1, București (K2-333)
22. **Proiect de hotărâre** privind aprobarea Planului Urbanistic de Detaliu (PUD) Bd. Ion Mihalache nr. 247, sector 1, București (K2-334)
23. **Proiect de hotărâre** privind aprobarea Planului Urbanistic de Detaliu (PUD) Str. Padina nr.2-10, sector 1, București (K2- 340)

La data de **22.09.2020** se va comunica Serviciului Tehnică Legislativă, Secretariat și Arhivă dacă în evidențele registraturii generale au fost înregistrate cereri ce conțin propuneri, sugestii sau opinii referitoare la proiectele de hotărâre mai sus- menționate,

Secretar General,

Daniela Nicoleta CEFALAN

Șef Serviciu Tehnică Legislativă,  
Secretariat și Arhivă,

Georgeta RAPORTARU


Șef Serviciu Registratură,  
Relații cu Publicul,

Ecaterina-Cristina SÂRB



## PROCES VERBAL

Încheiat astăzi,  
11.09.2020



În conformitate cu prevederile Legii transparenței decizionale nr.52/2003, se afișează la sediul Sectorului 1 al Municipiului București (B-dul Banu Manta nr.9), parter, la avizier:

1. **Proiect de hotărâre** privind aprobarea Planului Urbanistic de Detaliu (PUD) Strada Grigore Manolescu nr.22, sector 1, București (K2-130)
2. **Proiect de hotărâre** privind aprobarea Planului Urbanistic de Detaliu (PUD) Str. Smaranda Brăescu nr. 46, sector 1, București (K2-209)
3. **Proiect de hotărâre** privind aprobarea Planului Urbanistic de Detaliu (PUD) Șos. Străulești nr. 2, sector 1, București (K2-242)
4. **Proiect de hotărâre** privind aprobarea Planului Urbanistic de Detaliu (PUD) Șoseaua Chitilei nr.353, sector 1, București (K2-248)
5. **Proiect de hotărâre** privind aprobarea Planului Urbanistic de Detaliu (PUD) Intr. Străulești nr. 53B, sector 1, București (K2-264)
6. **Proiect de hotărâre** privind aprobarea Planului Urbanistic de Detaliu (PUD) Str. Neatârnării nr. 25, sector 1, București (K2-267)
7. **Proiect de hotărâre** privind aprobarea Planului Urbanistic de Detaliu (PUD) Bulevardul Bucureștii Noi nr.217, sector 1, București (K2-268)
8. **Proiect de hotărâre** privind aprobarea Planului Urbanistic de Detaliu (PUD) Str. Vasile Gherghel nr.17, sector 1, București (K2-269)
9. **Proiect de hotărâre** privind aprobarea Planului Urbanistic de Detaliu (PUD) B-dul Alexandru Ioan Cuza nr.36, sector 1, București (K2-270)
10. **Proiect de hotărâre** privind aprobarea Planului Urbanistic de Detaliu (PUD) Str. Simeria nr. 11, sector 1, București (K2-271)
11. **Proiect de hotărâre** privind aprobarea Planului Urbanistic de Detaliu (PUD) Str. Triumfului nr.80, sector 1, București (K2-272)
12. **Proiect de hotărâre** privind aprobarea Planului Urbanistic de Detaliu (PUD) Strada Jandammeriei nr.227-231, sector 1, București (K2-273)
13. **Proiect de hotărâre** privind aprobarea Planului Urbanistic de Detaliu (PUD) Strada Alunului nr. 8, sector 1, București (K2-274)
14. **Proiect de hotărâre** privind aprobarea Planului Urbanistic de Detaliu (PUD) Strada Tipografilor nr. 33-37, sector 1, București (K2-275)
15. **Proiect de hotărâre** privind aprobarea Planului Urbanistic de Detaliu (PUD) Strada Sărmaș nr. 31-33, sector 1, București (K2-276)





# MUNICIPIUL BUCUREȘTI SECTORUL 1

www.primariasector1.ro

SERVICIUL TEHNICĂ LEGISLATIVĂ,  
SECRETARIAT ȘI ARHIVĂ

Nr. K2-130-209-242-248-264-267-268-269-270-271-272-273-

274-275-276-277-278-279-280-332-333-334-340/12.10.2020

CĂTRE

SERVICIUL REGISTRATURĂ, RELAȚII CU PUBLICUL

În conformitate cu prevederile art. 7 alin. (5) din Legea nr. 52/2003 privind transparența decizională în administrația publică, republicată și în vederea definitivării:

1. **Proiectului de hotărâre** privind aprobarea Planului Urbanistic de Detaliu (PUD) Strada Grigore Manolescu nr.22, sector 1, București (K2-130)
2. **Proiectului de hotărâre** privind aprobarea Planului Urbanistic de Detaliu (PUD) Str. Smaranda Brăescu nr. 46, sector 1, București (K2-209)
3. **Proiectului de hotărâre** privind aprobarea Planului Urbanistic de Detaliu (PUD) Șos. Străulești nr. 2, sector 1, București (K2-242)
4. **Proiectului de hotărâre** privind aprobarea Planului Urbanistic de Detaliu (PUD) Șoseaua Chitilei nr.353, sector 1, București (K2-248)
5. **Proiectului de hotărâre** privind aprobarea Planului Urbanistic de Detaliu (PUD) Intr. Străulești nr. 53B, sector 1, București (K2-264)
6. **Proiectului de hotărâre** privind aprobarea Planului Urbanistic de Detaliu (PUD) Str. Neatârnării nr. 25, sector 1, București (K2-267)
7. **Proiectului de hotărâre** privind aprobarea Planului Urbanistic de Detaliu (PUD) Bulevardul Bucureștii Noi nr.217, sector 1, București (K2-268)
8. **Proiectului de hotărâre** privind aprobarea Planului Urbanistic de Detaliu (PUD) Str. Vasile Gherghel nr.17, sector 1, București (K2-269)
9. **Proiectului de hotărâre** privind aprobarea Planului Urbanistic de Detaliu (PUD) B-dul Alexandru Ioan Cuza nr.36, sector 1, București (K2-270)
10. **Proiectului de hotărâre** privind aprobarea Planului Urbanistic de Detaliu (PUD) Str. Simeria nr. 11, sector 1, București (K2-271)
11. **Proiectului de hotărâre** privind aprobarea Planului Urbanistic de Detaliu (PUD) Str. Triumfului nr.80, sector 1, București (K2-272)
12. **Proiectului de hotărâre** privind aprobarea Planului Urbanistic de Detaliu (PUD) Strada Jandarmeriei nr.227-231, sector 1, București (K2-273)
13. **Proiectului de hotărâre** privind aprobarea Planului Urbanistic de Detaliu (PUD) Strada Alunului nr. 8, sector 1, București (K2-274)
14. **Proiectului de hotărâre** privind aprobarea Planului Urbanistic de Detaliu (PUD) Strada Tipografilor nr. 33-37, sector 1, București (K2-275)
15. **Proiectului de hotărâre** privind aprobarea Planului Urbanistic de Detaliu (PUD) Strada Sărmaș nr. 31-33, sector 1, București (K2-276)




**MUNICIPIUL BUCUREȘTI**  
**SECTORUL 1**  
www.primariasector1.ro

**SERVICIUL TEHNICĂ LEGISLATIVĂ,**  
**SECRETARIAT ȘI ARHIVĂ**

16. **Proiectului de hotărâre** privind aprobarea Planului Urbanistic de Detaliu (PUD) Strada Volumului nr. 25, sector 1, București (K2-277)
17. **Proiectului de hotărâre** privind aprobarea Planului Urbanistic de Detaliu (PUD) Strada Dârza nr. 30, sector 1, București (K2-278)
18. **Proiectului de hotărâre** privind aprobarea Planului Urbanistic de Detaliu (PUD) Strada Malul Mic nr. 32-40, sector 1, București (K2-279)
19. **Proiectului de hotărâre** privind aprobarea Planului Urbanistic de Detaliu (PUD) Strada Cecilia Cuțescu nr. 19-21, sector 1, București (K2-280)
20. **Proiectului de hotărâre** privind aprobarea Planului Urbanistic de Detaliu (PUD) Str. Gheorghe Ștefan nr.11, sector 1, București (K2-332)
21. **Proiectului de hotărâre** privind aprobarea Planului Urbanistic de Detaliu (PUD) Bd. Ion Mihalache nr. 245A, sector 1, București (K2-333)
22. **Proiectului de hotărâre** privind aprobarea Planului Urbanistic de Detaliu (PUD) **Bd. Ion Mihalache nr. 247**, sector 1, București (K2-334)
23. **Proiectului de hotărâre** privind aprobarea Planului Urbanistic de Detaliu (PUD) Str. Padina nr.2-10, sector 1, București (K2- 340), vă rugăm să transmiteți dacă:
  - în evidențele Serviciului Registratură, Relații cu Publicul, au fost înregistrate cereri care conțin propuneri, sugestii sau opinii cu valoare de recomandare referitoare la proiectele de hotărâre mai sus-menționate;
  - dacă au fost înregistrate cereri care conțin propuneri, sugestii sau opinii cu valoare de recomandare, acestea au fost comunicate către Arhitect Șef, cu mențiunea datei de înregistrare și a datelor de contact ale expeditorului.

În cazul în care există cereri care conțin propuneri, sugestii sau opinii cu valoare de recomandare, solicităm comunicarea acestora în copie Serviciului Tehnică Legislativă, Secretariat și Arhivă.

  
**SECRETAR GENERAL,**  
**Daniela Nicoleta CEFALAN**

**Șef Serviciu,**  
**Georgeta RAPORTARU**

**Întocmit,**  
**Consilier superior Lidia GHENCEA**

12.10.2020 Au primit cu expuse





**MUNICIPIUL BUCUREȘTI**  
**SECTORUL 1**  
www.primariasector1.ro

**SERVICIUL TEHNICĂ LEGISLATIVĂ,**  
**SECRETARIAT ȘI ARHIVĂ**

Nr. K2-130-209-242-248-264-267-268-269-270-271-272-273-  
274-275-276-277-278-279-280-332-333-334-340/14.10.2020

*Am primit*

14 SEP 2020

**CĂTRE**

**ARHITECT ȘEF**

**ÎN ATENȚIA**

**BIROULUI REGLEMENTĂRI URBANISTICE ȘI ARHIVĂ**

În conformitate cu prevederile art. 7 alin. (5) din Legea nr. 52/2003 privind transparența decizională în administrația publică, republicată și în vederea definitivării proiectelor de hotărâre mai jos redacte pentru transmiterea spre analiză și avizare autorității publice, vă solicităm să comunicați Serviciului Tehnică Legislativă, Secretariat și Arhivă pentru fiecare document PUD în parte dacă au fost înregistrate propuneri, sugestii sau opinii, dacă s-au formulat observații și propuneri și dacă au existat situații în care s-a justificat în scris nepreluarea recomandărilor, pentru următoarele proiecte de hotărâre:

1. **Proiectul de hotărâre** privind aprobarea Planului Urbanistic de Detaliu (PUD) Strada Grigore Manolescu nr.22, sector 1, București (K2-130)
2. **Proiectul de hotărâre** privind aprobarea Planului Urbanistic de Detaliu (PUD) Str. Smaranda Brăescu nr. 46, sector 1, București (K2-209)
3. **Proiectul de hotărâre** privind aprobarea Planului Urbanistic de Detaliu (PUD) Șos. Străulești nr. 2, sector 1, București (K2-242)
4. **Proiectul de hotărâre** privind aprobarea Planului Urbanistic de Detaliu (PUD) Șoseaua Chitilei nr.353, sector 1, București (K2-248)
5. **Proiectul de hotărâre** privind aprobarea Planului Urbanistic de Detaliu (PUD) Intr. Străulești nr. 53B, sector 1, București (K2-264)
6. **Proiectul de hotărâre** privind aprobarea Planului Urbanistic de Detaliu (PUD) Str. Neatârării nr. 25, sector 1, București (K2-267)
7. **Proiectul de hotărâre** privind aprobarea Planului Urbanistic de Detaliu (PUD) Bulevardul Bucureștii Noi nr.217, sector 1, București (K2-268)
8. **Proiectul de hotărâre** privind aprobarea Planului Urbanistic de Detaliu (PUD) Str. Vasile Gherghel nr.17, sector 1, București (K2-269)
9. **Proiectul de hotărâre** privind aprobarea Planului Urbanistic de Detaliu (PUD) B-dul Alexandru Ioan Cuza nr.36, sector 1, București (K2-270)
10. **Proiectul de hotărâre** privind aprobarea Planului Urbanistic de Detaliu (PUD) Str. Simeria nr. 11, sector 1, București (K2-271)
11. **Proiectul de hotărâre** privind aprobarea Planului Urbanistic de Detaliu (PUD) Str. Triumfului nr.80, sector 1, București (K2-272)



**MUNICIPIUL BUCUREȘTI**  
**SECTORUL 1**  
www.primariasector1.ro

**SERVICIUL TEHNICĂ LEGISLATIVĂ,**  
**SECRETARIAT ȘI ARHIVĂ**

12. **Proiectul de hotărâre** privind aprobarea Planului Urbanistic de Detaliu (PUD) Strada Jandarmeriei nr.227-231, sector 1, București (K2-273)
13. **Proiectul de hotărâre** privind aprobarea Planului Urbanistic de Detaliu (PUD) Strada Alunului nr. 8, sector 1, București (K2-274)
14. **Proiectul de hotărâre** privind aprobarea Planului Urbanistic de Detaliu (PUD) Strada Tipografilor nr. 33-37, sector 1, București (K2-275)
15. **Proiectul de hotărâre** privind aprobarea Planului Urbanistic de Detaliu (PUD) Strada Sărmaș nr. 31-33, sector 1, București (K2-276)
16. **Proiectul de hotărâre** privind aprobarea Planului Urbanistic de Detaliu (PUD) Strada Volumului nr. 25, sector 1, București (K2-277)
17. **Proiectul de hotărâre** privind aprobarea Planului Urbanistic de Detaliu (PUD) Strada Dârza nr. 30, sector 1, București (K2-278)
18. **Proiectul de hotărâre** privind aprobarea Planului Urbanistic de Detaliu (PUD) Strada Malul Mic nr. 32-40, sector 1, București (K2-279)
19. **Proiectul de hotărâre** privind aprobarea Planului Urbanistic de Detaliu (PUD) Strada Cecilia Cușescu nr. 19-21, sector 1, București (K2-280)
20. **Proiectul de hotărâre** privind aprobarea Planului Urbanistic de Detaliu (PUD) Str. Gheorghe Ștefan nr.11, sector 1, București (K2-332)
21. **Proiectul de hotărâre** privind aprobarea Planului Urbanistic de Detaliu (PUD) Bd. Ion Mihalache nr. 245A, sector 1, București (K2-333)
22. **Proiectul de hotărâre** privind aprobarea Planului Urbanistic de Detaliu (PUD) **Bd. Ion Mihalache nr. 247**, sector 1, București (K2-334)
23. **Proiectul de hotărâre** privind aprobarea Planului Urbanistic de Detaliu (PUD) Str. Padina nr.2-10, sector 1, București (K2- 340).

**SECRETAR GENERAL,**  
**Daniela Nicoleta CEFALAN**

**Șef Serviciu,**  
**Georgeta RAPORTARU**

**Înlocuitor,**  
**Consilier superior Lidia GHENCEA**



## Mariana Sorescu

---

**From:** Helpdesk RPSS <helpdesk@rpss.ro>  
**Sent:** vineri, 11 septembrie 2020 17:23  
**To:** 'Lidia Ghencea'; asistentait@primarias1.ro; radu.turcu@primarias1.ro  
**Cc:** daniela.cefalan@primarias1.ro; georgeta.raportaru@primarias1.ro; cristian.culea@primarias1.ro; simona.dumitrescu@primarias1.ro; mariana.sorescu@primarias1.ro; andreea.kutyik@primarias1.ro; alina.maruntelu@primarias1.ro; daniela.anton@primarias1.ro; lavinia.ionescu@primarias1.ro; arhitect.sef@primarias1.ro; helpdesk@rpss.ro  
**Subject:** RE: Adresa dezbateri publice PUD-uri - K-2289-11.09.2020

Bună ziua,

Adăugarea proiectelor a fost efectuată cu succes.

O zi bună,

Narcis Velicescu  
Technical Consultant  
Red Point Software Solutions

---

**From:** Lidia Ghencea <lidia.ghencea@primarias1.ro>  
**Sent:** vineri, 11 septembrie 2020 16:28  
**To:** asistentait@primarias1.ro; helpdesk@rpss.ro; radu.turcu@primarias1.ro  
**Cc:** daniela.cefalan@primarias1.ro; georgeta.raportaru@primarias1.ro; cristian.culea@primarias1.ro; simona.dumitrescu@primarias1.ro; mariana.sorescu@primarias1.ro; andreea.kutyik@primarias1.ro; alina.maruntelu@primarias1.ro; daniela.anton@primarias1.ro; lavinia.ionescu@primarias1.ro; arhitect.sef@primarias1.ro  
**Subject:** Adresa dezbateri publice PUD-uri - K-2289-11.09.2020

**Buna ziua,!**

În conformitate cu prevederile art. 7 alin. (5) din Legea nr. 52/2003 privind transparența decizională în administrația publică locală, republicată, vă rugăm să afișați pe site-ul instituției în secțiunea <http://www.primariasector1.ro/proiecte-supusc-dezbaterii-publice.html>, proiectele de acte normative:

1. **Proiect de hotărâre** privind aprobarea Planului Urbanistic de Detaliu (PUD) Strada Grigore Manolescu nr.22, sector 1, București (K2-130)
2. **Proiect de hotărâre** privind aprobarea Planului Urbanistic de Detaliu (PUD) Str. Smaranda Brăescu nr. 46, sector 1, București (K2-209)
3. **Proiect de hotărâre** privind aprobarea Planului Urbanistic de Detaliu (PUD) Șos. Străulești nr. 2, sector 1, București (K2-242)
4. **Proiect de hotărâre** privind aprobarea Planului Urbanistic de Detaliu (PUD) Șoseaua Chitilei nr.353, sector 1, București (K2-248)
5. **Proiect de hotărâre** privind aprobarea Planului Urbanistic de Detaliu (PUD) Intr. Străulești nr. 53B, sector 1, București (K2-264)
6. **Proiect de hotărâre** privind aprobarea Planului Urbanistic de Detaliu (PUD) Str. Neatârării nr. 25, sector 1, București (K2-267)
7. **Proiect de hotărâre** privind aprobarea Planului Urbanistic de Detaliu (PUD) Bulvardul Bucureștii Noi nr.217, sector 1, București (K2-268)

8. **Proiect de hotărâre** privind aprobarea Planului Urbanistic de Detaliu (PUD) Str. Vasile Gherghel nr.17, sector 1, București (K2-269)
9. **Proiect de hotărâre** privind aprobarea Planului Urbanistic de Detaliu (PUD) B-dul Alexandru Ioan Cuza nr.36, sector 1, București (K2-270)
10. **Proiect de hotărâre** privind aprobarea Planului Urbanistic de Detaliu (PUD) Str. Simeria nr. 11, sector 1, București (K2-271)
11. **Proiect de hotărâre** privind aprobarea Planului Urbanistic de Detaliu (PUD) Str. Triumfului nr.80, sector 1, București (K2-272)
12. **Proiect de hotărâre** privind aprobarea Planului Urbanistic de Detaliu (PUD) Strada Jandarmeriei nr.227-231, sector 1, București (K2-273)
13. **Proiect de hotărâre** privind aprobarea Planului Urbanistic de Detaliu (PUD) Strada Alunului nr. 8, sector 1, București (K2-274)
14. **Proiect de hotărâre** privind aprobarea Planului Urbanistic de Detaliu (PUD) Strada Tipografilor nr. 33-37, sector 1, București (K2-275)
15. **Proiect de hotărâre** privind aprobarea Planului Urbanistic de Detaliu (PUD) Strada Sărmaș nr. 31-33, sector 1, București (K2-276)
16. **Proiect de hotărâre** privind aprobarea Planului Urbanistic de Detaliu (PUD) Strada Volumului nr. 25, sector 1, București (K2-277)
17. **Proiect de hotărâre** privind aprobarea Planului Urbanistic de Detaliu (PUD) Strada Dârza nr. 30, sector 1, București (K2-278)
18. **Proiect de hotărâre** privind aprobarea Planului Urbanistic de Detaliu (PUD) Strada Malul Mic nr. 32-40, sector 1, București (K2-279)
19. **Proiect de hotărâre** privind aprobarea Planului Urbanistic de Detaliu (PUD) Strada Cecilia Cuțescu nr. 19-21, sector 1, București (K2-280)
20. **Proiect de hotărâre** privind aprobarea Planului Urbanistic de Detaliu (PUD) Str. Gheorghe Ștefan nr.11, sector 1, București (K2-332)
21. **Proiect de hotărâre** privind aprobarea Planului Urbanistic de Detaliu (PUD) Bd. Ion Mihalache nr. 245A, sector 1, București (K2-333)
22. **Proiect de hotărâre** privind aprobarea Planului Urbanistic de Detaliu (PUD) Bd. Ion Mihalache nr. 247, sector 1, București (K2-334)
23. **Proiect de hotărâre** privind aprobarea Planului Urbanistic de Detaliu (PUD) Str. Padina nr.2-10, sector 1, București (K2-340)

**Proiectele supuse dezbaterei publice pot fi accesate din link-ul:**

**[https://www.dropbox.com/sh/cna0evfzzly6slf/AABY-VdB\\_h-zxha-pm4tkb3Ha?dl=0](https://www.dropbox.com/sh/cna0evfzzly6slf/AABY-VdB_h-zxha-pm4tkb3Ha?dl=0)**

**Vă mulțumim pentru colaborare!**

**Secretar General  
Daniela Nicoleta CEFALAN**

**Georgeta RAPORTARU  
Sef Serviciu Tehnica Legislativa, Secretariat si Arhiva  
Tel. 0723.155.923**